

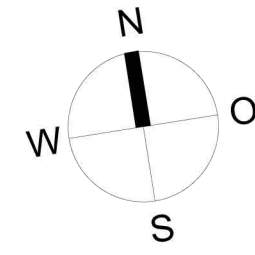
Genehmigungsexemplar

Überbauungsordnung Gribiareal






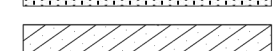




22. Mai 2017





Überbauungsplan Vermassung

M 1:500



LEGENDE:

-  PERIMETER
-  BAUFELDER
-  BEREICH VORZONE / MOTORISIERTER VERKEHR
-  AUFENTHALT
-  GARTEN
-  ZUFAHRT UND TROTTOIR
-  BEREICH ANLIEFERUNG
-  BEREICH BALKONE
-  EIN-AUSFAHRT EINSTELLHALLE
-  GRÜNFLÄCHEN

-  GEBÄUDEZUGÄNGE
-  ANLIEFERUNG
-  NOTZUFAHRT
-  LEITUNG FÜR ABWASSER ERSTELLT DURCH EG BURGENDORF


Genehmigungsvermerke

Mitwirkung: 11. Februar – 14. März 2016
 1. Vorprüfung: 30. März – 21. Juli 2016
 2. Vorprüfung: 29. September 2016 – 25. Januar 2017
 Publikation im amtlichen Anzeiger: 9. März 2017
 Öffentliche Auflage: 9. März – 10. April 2017
 Erledigte Einsprachen: 0
 Unerledigte Einsprachen: 0
 Rechtsverwahrungen: 0

BESCHLOSSEN DURCH DEN GEMEINDERAT AM: 22. MAI 2017

Der Stadtpräsident:
Stefan Berger


Der Stadtschreiber:
Roman Schenk




Die Richtigkeit dieser Angaben bescheinigt:

Burgdorf, 14. Juni 2017

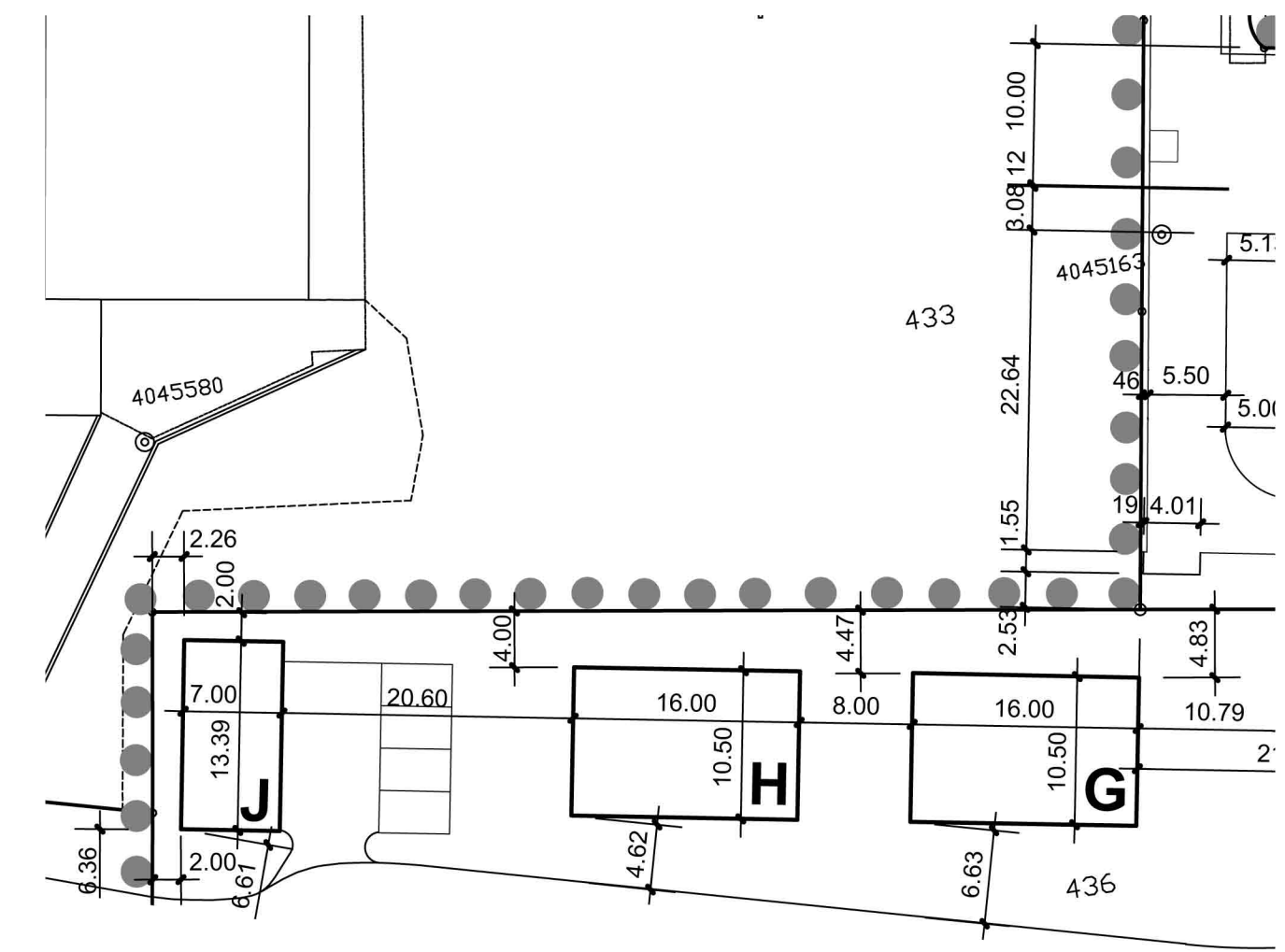
Der Stadtschreiber:
Roman Schenk



GENEHMIGT DURCH DAS AMT FÜR GEMEINDEN UND RAUMORDNUNG DES KANTONS BERN AM:

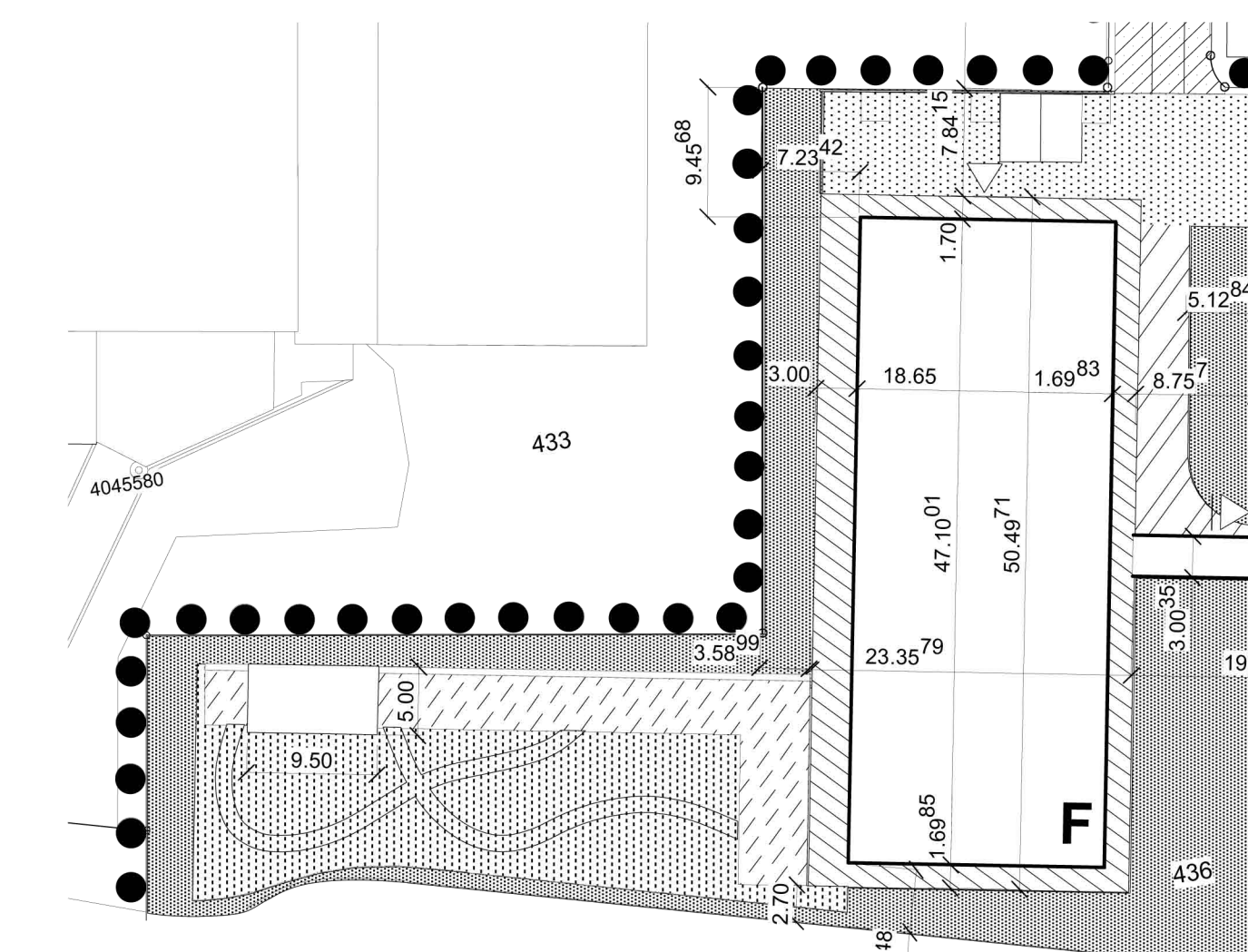
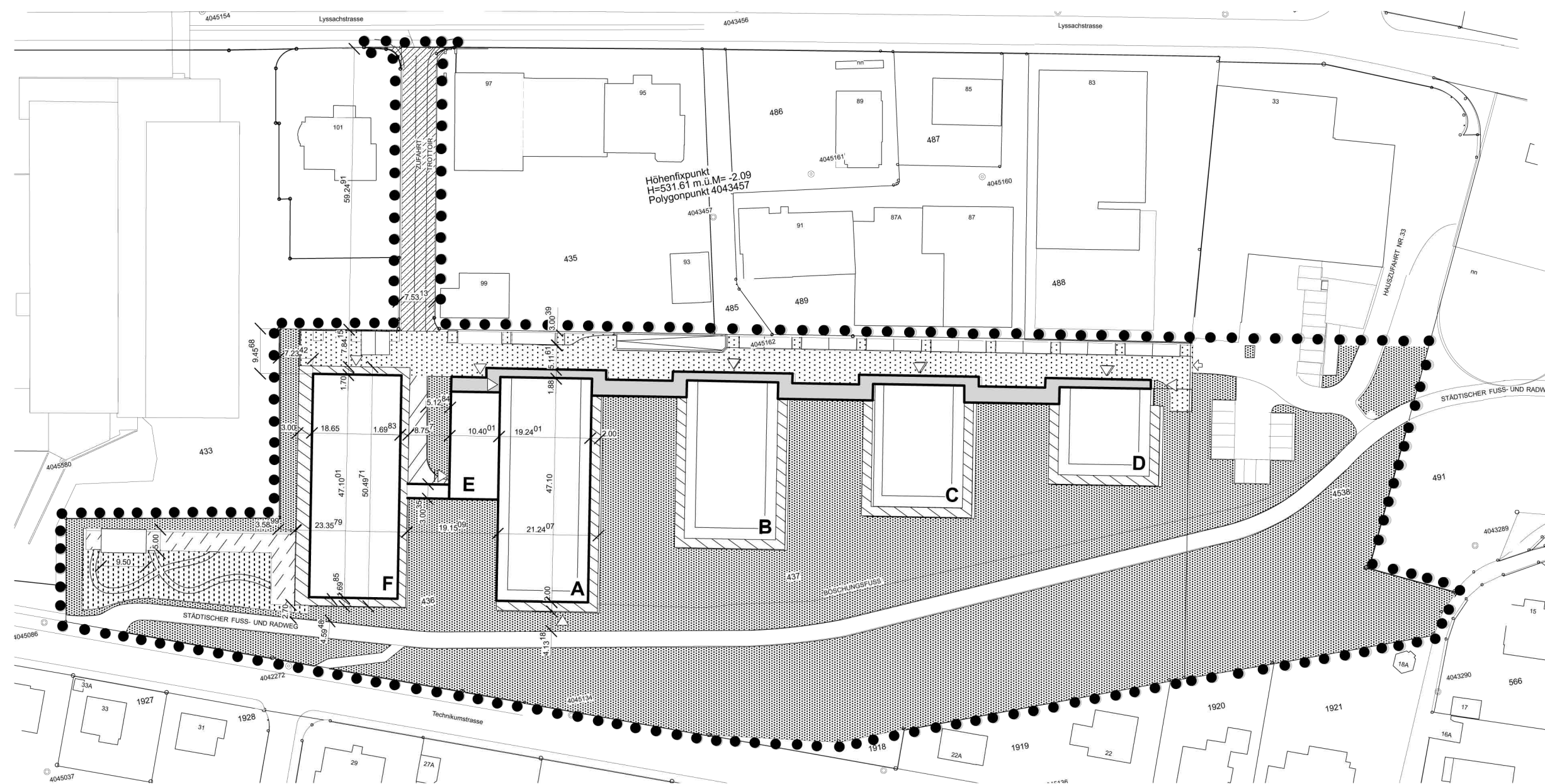


14. Aug. 2017



Vermassungsplan bestehend - Ausschnitt

M 1:500



Vermassungsplan neu - Ausschnitt

M 1:500

Vermassungsplan neu - Übersicht ganzes Areal

M 1:1000